

Libro de juegos

+10

Las aventuras de
CHITO EL CURIOSO




Iniciemos la aventura...

¡Amigos bienvenidos!, Mi nombre es Chito el curioso y vivo en la selva mágica de América. Despeguemos en mi globo aerostático a la aventura de expedición por mis 7 países favoritos.
¿Todos listos?



ÁREAS
DE DESARROLLO



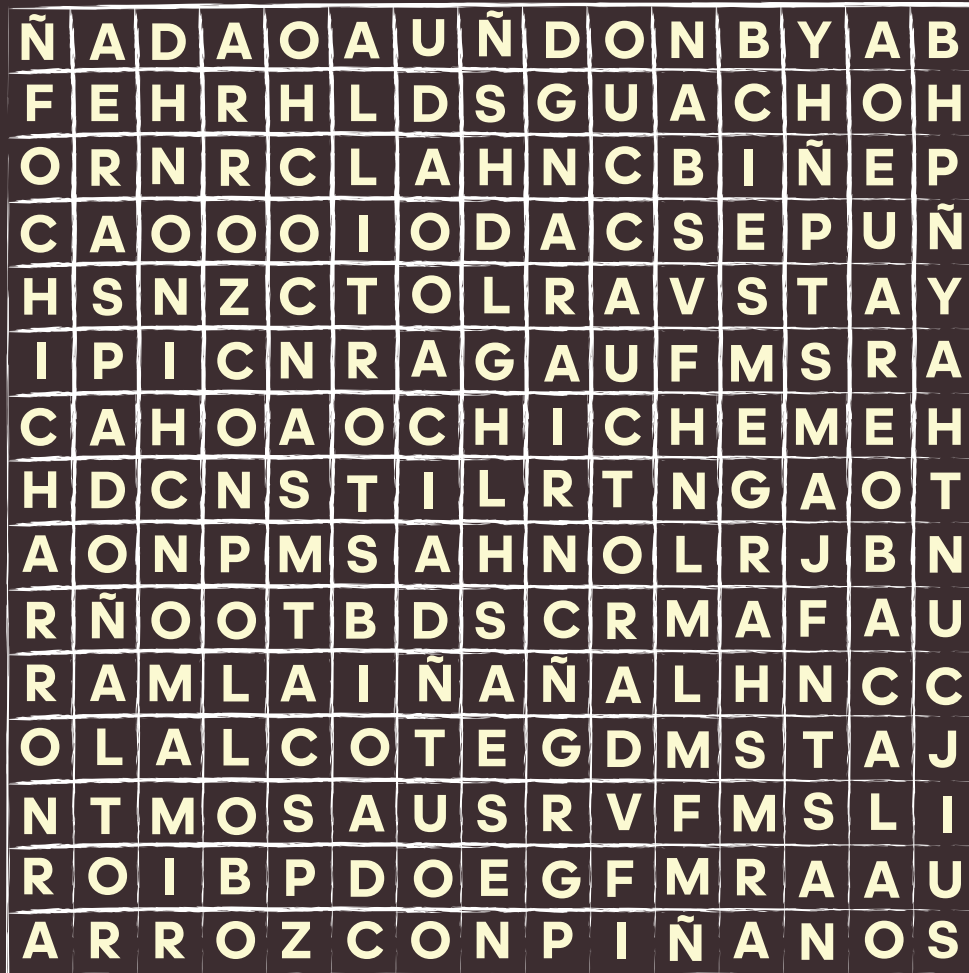


SANCOCHO

De letras



Mi parte preferida es la comida, Encuentra mis 15 favoritos en este sancocho de letras:




SANCOCHO
PATACONES
CHICHEME
HOJALDRE
ARROZ CON PIÑA

TORTILLA
SAUS
BACALAO
CHICHARRÓN
ARROZ CON POLLO

MAFA
PESCADO
RASPADO
GUACHO
MAMÓN CHINO


¿SABÍAS QUÉ?

Panamá se caracteriza por el alto consumo de arroz en diferentes formas y preparaciones.



A UNIR PARCE

une los puntos y descubre la imagen




Me encanta el aroma de las flores y escuche que las de Colombia huelen delicioso, ayúdame a descubrir cuál es esta uniendo los puntos.



4

¿SABÍAS QUÉ?

En Colombia, las orquídeas son la familia con mayor cantidad de especies.



DESCUBRE

las diferencias



Encuentra las 7 diferencias en nuestros trajes típicos bien chingones:

ORIGINAL




DIFERENTE



¿SABÍAS QUÉ?



Algunos trajes típicos tienen sombreros tan grandes que pueden ser más anchos que una puerta! Son llamados "sombreros charros"




CRUCIGRAMA

De especies. (Aprende con matemáticas)



Yo soy de todos lados, pero ellos solo son de Argentina.
Ayúdame a resolver estas operaciones y encontremos
juntos donde van los nombres de mis amigos:



HORIZONTALIALES

$6 \div 2 + 1 = \bullet$

Fue declarada por las autoridades como Monumento Natural Nacional.

$\sqrt{25} = \bullet$

Se encuentra habitando los bosques y selvas andinas, siendo muy hábiles para trepar por los árboles.

$3 \times 2 = \bullet$

Es un mamífero carnívoro y el segundo mayor en el continente americano.

$16 \div 2 = \bullet$

Tiene su origen en las regiones tropicales y subtropicales de América del Sur.

$49 \div 7 = \bullet$

El color de su pelaje es castaño rojizo con algunas manchas blancas en el dorso y su vientre es blanco.

¿SABÍAS QUÉ?

En Argentina, hay un animal llamado "carpincho" que es el roedor más grande del mundo!


VERTICALES

$5 - 4 = \bullet$ Es el depredador más grande de América.

$9 \div 3 - 1 = \bullet$ Su cuerpo está cubierto por plumas, menos en la cabeza y cuello.

$\sqrt{16} = \bullet$ Tiene cierto parecido a los lobos y zorros aunque no están emparentados con ellos.

$49 \div 7 = \bullet$ Son muy grandes, pesan alrededor de 35 a 40 kg y pueden alcanzar hasta los 65 cm de altura.



COLOREANDO ANDO. (Aprende con matemáticas)



Diviértete coloreando con matemáticas, antes de comenzar resuelve las operaciones y descubre con qué colores debes pintar:

$5 + 1 =$ 

$\sqrt{64} =$ 


$2 \times 8 =$ 

$6 \div 3 + 1 =$ 

$\sqrt{81} =$ 

$2 \times 1 =$ 

$\sqrt{49} =$ 


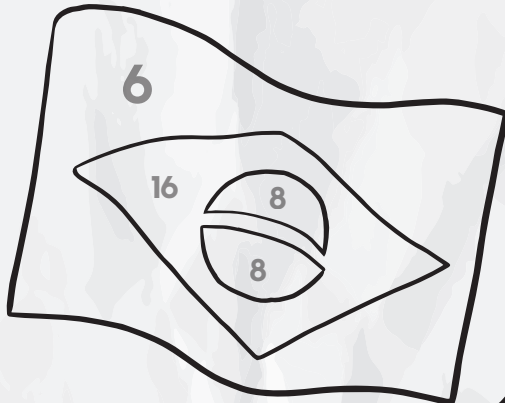
$7 - 2 =$ 

$\sqrt{16} =$ 

$9 \times 2 =$ 


¿SABÍAS QUÉ?

En Brasil se hablan más de 150 idiomas. Se considera al portugués como idioma oficial.



Las partes que tengan dos números, diviértete haciendo degradados!!





PAREO LOCO

turisteando ;)



Si no has visitado Venezuela tal vez no conozcas estos lugares, pero en mi pareo loco, aprenderás un poco más de ellos. Guíate de las *pistas* (2) que te dejo bajo los nombres y únela con sus imágenes (1).

2

RELÁMPAGO DEL CATATUMBO

Pista: Relámpagos nocturnos de 10 horas sobre el Lago de Maracaibo.

MÉDANOS DE CORO

Pista: Distintas dunas de arena en el parque nacional del noroeste de Venezuela.

SALTO ANGEL

Pista: La cascada más alta del mundo en el Parque Nacional Canaima de Venezuela.


LOS ROGUES

Pista: Archipiélago del Mar Caribe en Venezuela.

¿SABIAS QUÉ?

Venezuela es hogar de una tormenta eléctrica eterna. Los venezolanos conocen este fenómeno como el Relámpago del Catatumbo.

8



LABERINTO


para perderse y volver a encontrarse...



Estados Unidos es muuuuy grande, pero seguro conoces las ciudades que vamos a recorrer.

Sigue la secuencia y termina nuestro trip.

Comienza AQUÍ



TERMINASTE!

¿SABÍAS QUÉ?

En Nueva York hay más de 700 kilómetros de tuberías de agua subterráneas que llevan agua a los grifos de la ciudad, lo suficiente como para dar la vuelta a una pista de carreras más de 8,000 veces!





Mapa de AMÉRICA



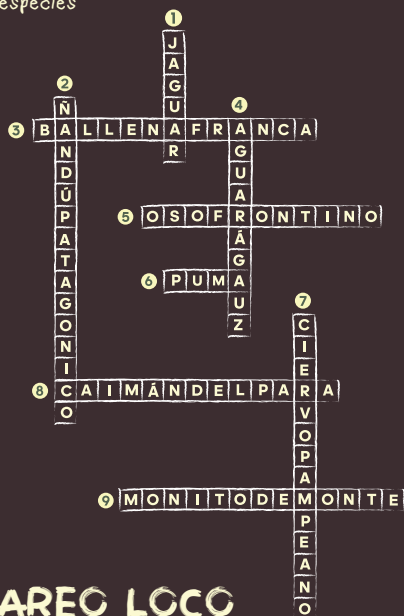
Hasta luego!



¡Que buena aventura! Hemos terminado y acá te dejo el mapa de los países que recorrimos para que sean parte de tus recuerdos. Gracias por acompañarme en este trip...

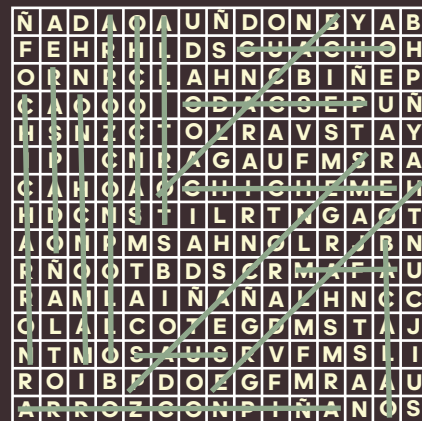
6 CRUCIGRAMA

De especies



3 SANCOCHO

De letras



5 DESCUBRE

las diferencias

8 PAREO LOCO

turisteando ;)

9 LABERINTO



RELÁMPAGO DEL CATATUMBO

Pista: Relámpagos nocturnos de 10 horas sobre el Lago de Maracaibo.

MÉDANOS DE CGRC


Pista: Distintas dunas de arena en el parque nacional del noroeste de Venezuela.

SALTO ANGEL

Pista: La cascada más alta del mundo en el Parque Nacional Canaima de Venezuela.


LOS ROQUES

Pista: Archipiélago del Mar Caribe en Venezuela.




4 A UNIR PARCE

las diferencias



7 COLOREANDO

ANDO.



Libro de juegos

Diagramado por: @Kathleen Castillo | Sophia Almanza